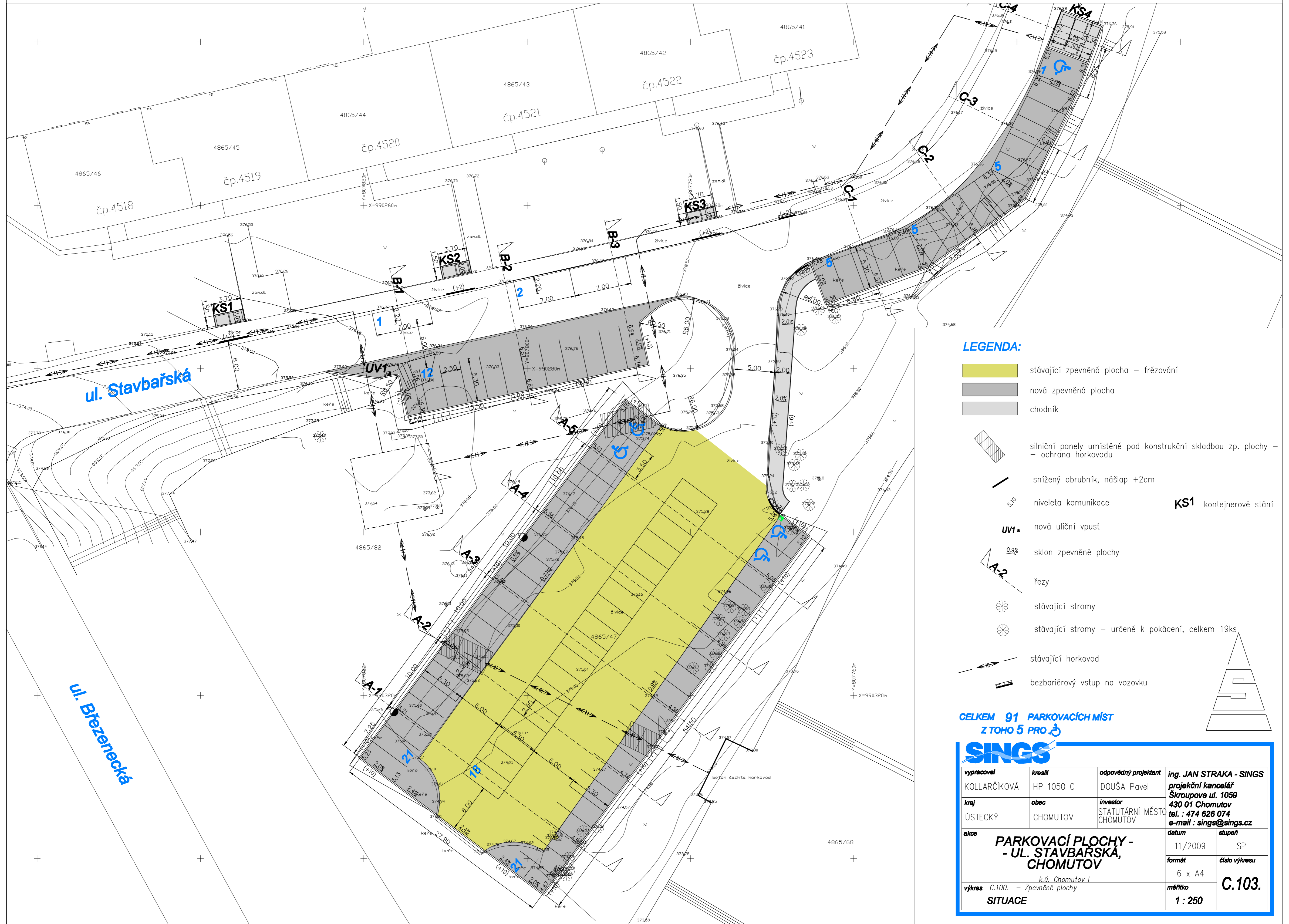














SITUACE M 1 : 250



LEGENDA:

-  stávající zpevněná plocha – frézování
-  nová zpevněná plocha
-  chodník
-  silniční panely umístěné pod konstrukční skladbou zp. plochy – ochrana horkovodu
-  snížený obrubník, nášlap +2cm
-  niveleta komunikace
-  sklon zpevněné plochy
-  řezy
-  stávající stromy
-  stávající stromy – určené k pokácení, celkem 19ks
-  stávající horkovod
-  bezbariérový vstup na vozovku

KS1 kontejnerové stání

**CELKEM 91 PARKOVACÍCH MÍST
Z TOHO 5 PRO ♿**

SINGS			
vypřevodil KOLLARČIKOVÁ	kreslil HP 1050 C	odpovědný projektant DOUŠA Pavel	ing. JAN STRAKA - SINGS projekční kancelář Škroupova ul. 1059 430 01 Chomutov tel. : 474 626 074 e-mail : sings@sings.cz
kraj ÚSTECKÝ	obec CHOMUTOV	investor STATUTÁRNÍ MĚSTO CHOMUTOV	
akce PARKOVACÍ PLOCHY - - UL. STAVBAŘSKÁ, CHOMUTOV		datum 11/2009	stupeň SP
výkres C.100. - Zpevněné plochy		formát 6 x A4	číslo výkresu C.103.
SITUACE		měřítko 1 : 250	