

ÚZEMNÍ PLÁN SÍDELNÍHO ÚTVARU
CHOMUTOV – JIRKOV
 ZMĚNA č.11
 NÁVRH



**VÝKRES ZÁKLADNÍHO
 ČLENĚNÍ**




Legenda
 stav návrh

-  HRANICE MĚSTA JIRKOVA
-  HRANICE KATASTRŮ
-  PLOCHA ZASTAVĚNÉHO ÚZEMÍ K 31.6.2010
-  PLOCHY PŘESTAVBY
-  ZASTAVITELNÉ PLOCHY
-  PLOCHY, KDE ZMĚNY PROVĚŘÍ ÚZEMNÍ STUDIE

Plochy dopravy

-  SILNICE
-  MÍSTNÍ KOMUNIKACE

Záznam o účinnosti územně plánovací dokumentace			
Název dokumentace	Územní plán sídelního útvaru Chomutov Jirkov změna č.11		
Správní orgán který dokumentaci vydal:	MěÚ Jirkov, Nám. Dr. E. Beneše 1		
Datum vydání:	14.2.2011	Číslo jednací:	ZMÚP/11/14082
		Nabývá účinnosti:	16.4.2011
Oprávněná úřední osoba pořizovatele:	Referent odboru stavebního úřadu a životního prostředí MěÚ v Jirkově		
Funkce:	Městský úřad v Jirkově		
Jméno:	stavební úřad		
Příjmení:	a životního prostředí		
	31 11 okres Chomutov		
	Podpis a otisk úředního razítka		

URBANISTICKÝ ATELJÉR Drážbavská 37 Ústí n. L. 	Spolupráce:	zakázka č.:	číslo výkresu:
	Ing. Vladimír Budínský Ing. Milan Kašpárek Ing. Milan Šobr RNDr. Jana Tesalová CSc.	165/2009-SÚAZP-URBP	
Ing. arch. Pavl Farkaš Jizerská 2940, Ústí n. L. tel. 671272312		Pořizovatel: Město Jirkov	
		Datum:	červen 2010