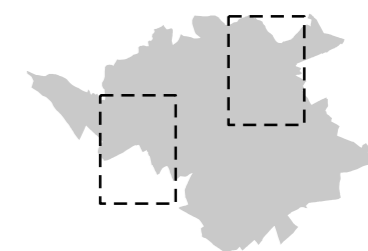


Název dokumentace:	Změna č.1 územního plánu Chomutova
Správní orgán, kt. změnu územního plánu vydal:	Zastupitelstvo města Chomutova
Datum nabytí účinnosti:	
Oprávněná úřední osoba pořizovatele:	
Jméno a příjmení:	Ing. Lenka Petříková
Funkce:	Vedoucí Oddělení úřadu úz. plánování, Odbor rozvoje a investic, Magistrát města Chomutova
Podpis:	
Otisk úředního razítka	





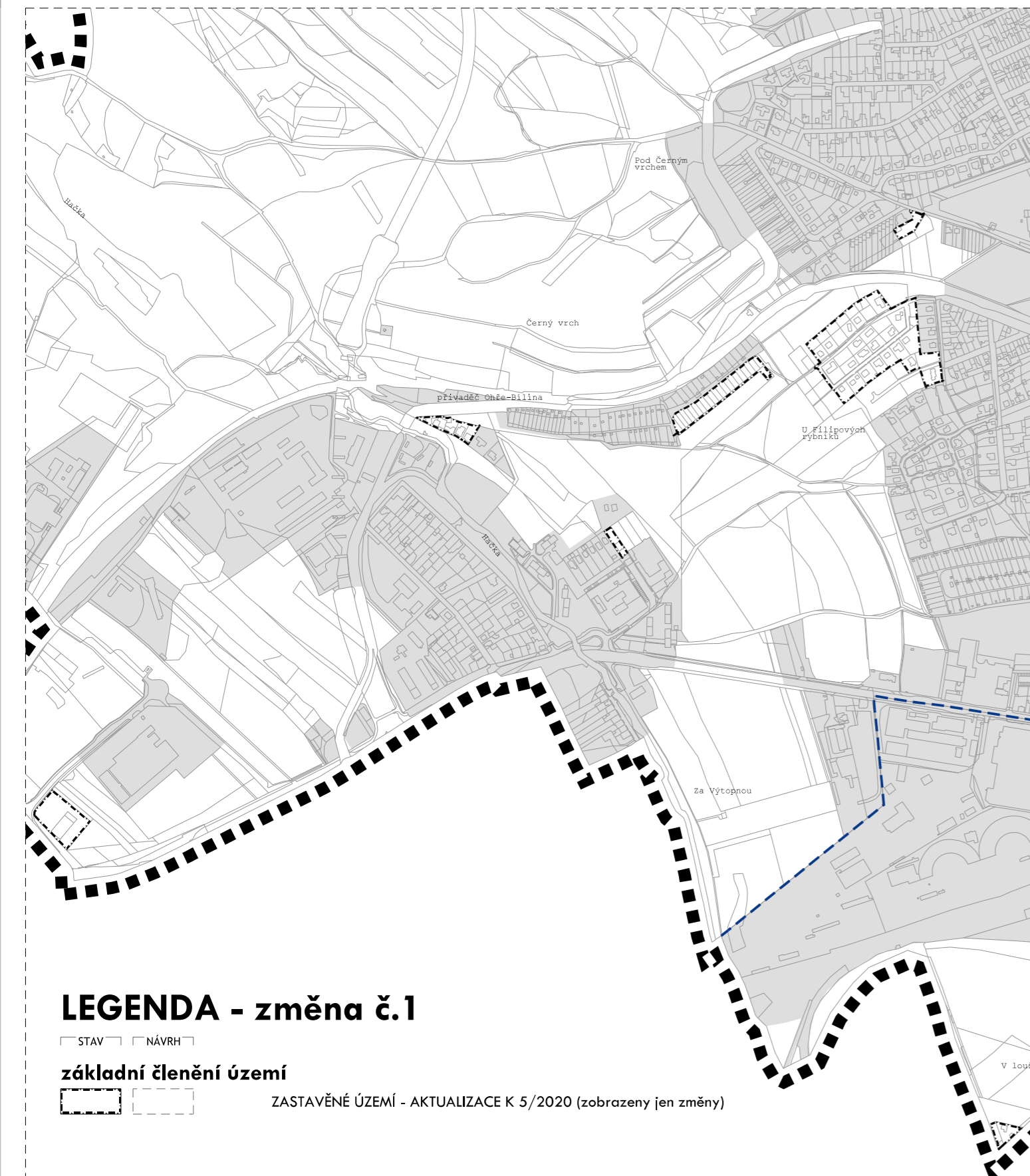
CHOMUTOV

ZMĚNA Č.1 ÚZEMNÍHO PLÁNU

OBJEDNATEL : STATUTÁRNÍ MĚSTO CHOMUTOV
 POŘIZOVATEL : MAGISTRÁT MĚSTA CHOMUTOVA,
 odbor rozvoje a investic
 ZPRACOVATEL : ING. ARCH. IVAN KAPLAN – AGORA STUDIO
 Vinohradská 156, Praha 3, 130 00

NÁVRH PRO VEŘEJNÉ PROJEDNÁNÍ





VÝKRES: ZÁKLADNÍ ČLENĚNÍ ÚZEMÍ	Č. VÝKRESU: 1
ZPRACOVALI:  doc. Ing. arch. Ivan KAPLAN Ing. Kateřina JELÍNKOVÁ	SEVER:  PARE:
MĚŘÍTKO: 1 : 10 000	DATUM: červen 2020



LEGENDA - změna č.1

STAV NÁVRH
 základní členění území
 ZASTAVĚNÉ ÚZEMÍ - AKTUALIZACE K 5/2020 (zobrazeny jen změny)

LEGENDA - informativní část

 KATASTRÁLNÍ MAPA
 HRANICE KATASTRÁLNÍCH ÚZEMÍ
 HRANICE ŘEŠENÉHO ÚZEMÍ
 ZASTAVĚNÉ ÚZEMÍ - vymezené v platném územním plánu (zobrazení souvislosti)

